


УТВЕРЖДАЮ

Начальник Управления социальной защиты населения по г. Улан-Удэ

А.Н. Печкин

«28» июля 2019 г.



**ПАСПОРТ ДОСТУПНОСТИ
объекта социальной инфраструктуры (ОСИ)
№ 17**

1. Общие сведения об объекте

- 1.1. Наименование (вид) объект:
Муниципальное бюджетное дошкольное образовательное учреждение Детский сад № 10 "Одуванчик" общеразвивающего вида г. Улан-Удэ.
- 1.2. Адрес объект:
670009, Республика Бурятия, г. Улан-Удэ, ул. Заиграевская, 7.
- 1.3. Сведения о размещении объекта:
- **отдельно стоящее здание 2 этажа, 541,9 кв.м.**
- часть здания – _____ кв.м.
- наличие прилегающего земельного участка (да, нет) **4 400 кв. м.**
- 1.4. Год постройки здания:
1939 г., последнего капитального ремонта – 2017 г.
- 1.5. Дата предстоящих плановых ремонтных работ:
Текущего – 2019 г., капитального – не предполагается.

Сведения об организации, расположенной на объекте

- 1.6. Название организации (учреждения), (полное юридическое наименование – согласно Уставу, краткое наименование)
Муниципальное бюджетное дошкольное образовательное учреждение «Детский сад № 10 «Одуванчик» общеразвивающего вида г. Улан-Удэ, (МБДОУ ДС № 10 «Одуванчик» г. Улан-Удэ)
- 1.7. Адрес объекта:
670009, Республика Бурятия, г. Улан-Удэ, ул. Заиграевская, 9.
- 1.8. Основание для пользования объектом (оперативное управление, аренда, собственность)
Оперативное управление
- 1.9. Форма собственности (государственная, негосударственная)
Государственная
- 1.10. Территориальная принадлежность (федеральная, региональная, муниципальная)
Муниципальная
- 1.11. Вышестоящая организация (наименование)
МКУ Комитет по образованию Администрации г. Улан-Удэ
- 1.12. Адрес вышестоящей организации, другие координаты
670000, г. Улан-Удэ, ул. Советская, 23

2. Характеристика деятельности организации на объекте

- 2.1 Сфера деятельности (здравоохранение, образование, социальная защита, физическая культура и спорт, культура, связь и информация, транспорт, жилой фонд, потребительский рынок и сфера услуг, другое)

Образование

2.2 Виды оказываемых услуг:

Образовательная деятельность

2.3 Форма оказания услуг: (на объекте, с длительным пребыванием, в т.ч. проживанием, на дому, дистанционно)

На объекте – пребывание с 12 часовым режимом

2.4 Категории обслуживаемого населения по возрасту: (дети, взрослые трудоспособного возраста, пожилые; все возрастные категории)

Дети от 2 до 8 лет

2.5 Категории обслуживаемых инвалидов:

Инвалиды с нарушением опорно-двигательного аппарата, инвалиды с нарушением умственного развития

2.6 Плановая мощность: **217 чел.**, посещаемость (количество обслуживаемых в день) – **150 чел.**, вместимость, пропускная способность – **242 чел.**

2.7 Участие в исполнении ИПР инвалида, ребенка-инвалида (да, нет)

3. Состояние доступности объекта для инвалидов и других маломобильных групп населения (МГН)

3.1 Путь следования к объекту пассажирским транспортом

(описать маршрут движения с использованием пассажирского транспорта)

Остановка «Бассейн «Юбилейный», «ДК «Рассвет»

Маршрутное такси № 3, 12, 21, 22, 23, 44, 51, 54, 133.

наличие адаптированного пассажирского транспорта к объекту нет

3.2 Путь к объекту от ближайшей остановки пассажирского транспорта:

3.2.1 расстояние до объекта от остановки транспорта **350 м.**

3.2.2 время движения (пешком) **10-15 мин.**

3.2.3 наличие выделенного от проезжей части пешеходного пути (*да, нет*).

3.2.4 Перекрестки: *нерегулируемые*; регулируемые, со звуковой сигнализацией, таймером; нет

3.2.5 Информация на пути следования к объекту: *акустическая, тактильная, визуальная*; *нет*

3.2.6 Перепады высоты на пути: *есть, нет*

На пути следования сколы асфальтового и плиточного покрытия, неровности на переходах проезжей части, присутствуют лестницы без поручней и контрастных полос. Нет контрастной маркировки путей движения, тактильной плитки, мест отдыха по пути к остановке. (Папка № 0)

Их обустройство для инвалидов на коляске: *да, нет*

3.3 Организация доступности объекта для инвалидов – форма обслуживания*

№№ п./п.	Категория инвалидов (вид нарушения)	Вариант организации доступности объекта (формы обслуживания)*
1.	Все категории инвалидов и МГН <i>в том числе инвалиды:</i>	ДУ
2	передвигающиеся на креслах-колясках	ВНД
3	с нарушениями опорно-двигательного аппарата	ДУ
4	с нарушениями зрения	ДУ

5	с нарушениями слуха	ДУ
6	с нарушениями умственного развития	Б

* - указывается один из вариантов: «А», «Б», «ДУ», «ВНД»

3.4 Состояние доступности основных структурно-функциональных зон

№№	Основные структурно-функциональные зоны	Состояние доступности, в том числе для основных категорий инвалидов**
1	Территория, прилегающая к зданию (участок)	ДЧ-И (У, Г) ДУ (С, О, К)
2	Вход (входы) в здание	ДЧ-И (У, Г), ДУ (С, О), ВНД (К)
3	Путь (пути) движения внутри здания (в т.ч. пути эвакуации)	ДЧ-И (У, Г) ДУ (С, О) ВНД (К)
4	Зона целевого назначения здания (целевого посещения объекта)	ДЧ-И (У, Г) ДУ (С, О) ВНД (К)
5	Санитарно-гигиенические помещения	ДЧ-И (У, Г) ДУ (С, О) ВНД (К)
6	Система информации и связи (на всех зонах)	ДУ (С, К, О, У, Г)
7	Пути движения к объекту (от остановки транспорта)	ДЧ-И (У, О, Г, К) ДУ (С)

** Указывается: ДП-В - доступно полностью всем; ДП-И (К, О, С, Г, У) – доступно полностью избирательно (указать категории инвалидов); ДЧ-В - доступно частично всем; ДЧ-И (К, О, С, Г, У) – доступно частично избирательно (указать категории инвалидов); ДУ - доступно условно, ВНД - недоступно

3.5. ИТОГОВОЕ ЗАКЛЮЧЕНИЕ о состоянии доступности ОСИ: ДЧ-И (У, Г) ДУ (С, О) ВНД (К)

4. Управленческое решение

4.1. Рекомендации по адаптации основных структурных элементов объекта

№№ п. \п.	Основные структурно-функциональные зоны объекта	Рекомендации по адаптации объекта (вид работы)*
1	Территория, прилегающая к зданию (участок)	Текущий ремонт
2	Вход (входы) в здание	Текущий, капитальный ремонт
3	Путь (пути) движения внутри здания (в т.ч. пути эвакуации)	Текущий, капитальный и операционный ремонт
4	Зона целевого назначения здания (целевого посещения объекта)	Текущий ремонт
5	Санитарно-гигиенические помещения	Текущий, капитальный ремонт
6	Система информации на объекте (на всех зонах)	Текущий, операционный ремонт
7	Пути движения к объекту (от остановки транспорта)	Текущий ремонт
8.	Все зоны и участки	Текущий, капитальный, операционный ремонт

*- указывается один из вариантов (видов работ): не нуждается; ремонт (текущий, капитальный); индивидуальное решение с ТСП; технические решения невозможны – организация альтернативной формы обслуживания

4.2. Период проведения работ _____
в рамках исполнения _____
(указывается наименование документа: программы, плана)

4.3 Ожидаемый результат (по состоянию доступности) после выполнения работ по адаптации _____
Оценка результата исполнения программы, плана (по состоянию доступности) _____

4.4. Для принятия решения требуется, не требуется (нужное подчеркнуть):
Согласование _____

Имеется заключение уполномоченной организации о состоянии доступности объекта (наименование документа и выдавшей его организации, дата), прилагается _____

4.5. Информация размещена (обновлена) на Карте доступности субъекта РФ дата _____
(наименование сайта, портала)

5. Особые отметки

Паспорт сформирован на основании:

1. Анкеты (информации об объекте) от «24» апреля 2019 г.,
2. Акта обследования объекта: № акта 17 от «11» июня 2019 г.
3. Решения Комиссии _____ от «___» _____ 20___ г.

Управления социальной защиты населения по г. Улан-Удэ



УТВЕРЖДАЮ

Начальник

А.Н. Печкин

«28» июня 2019 г.

**АКТ ОБСЛЕДОВАНИЯ
объекта социальной инфраструктуры
К ПАСПОРТУ ДОСТУПНОСТИ ОСИ
№ 17**

Дальневосточный федеральный округ
Республика Бурятия
г. Улан-Удэ

«11» июня 2019 г.

1. Общие сведения об объекте

- 1.1. Наименование (вид) объект:
Муниципальное бюджетное дошкольное образовательное учреждение Детский сад № 10 "Одуванчик" общеразвивающего вида г. Улан-Удэ.
- 1.2. Адрес объект:
670009, Республика Бурятия, г. Улан-Удэ, ул. Заиграевская, 7.
- 1.3. Сведения о размещении объекта:
 - отдельно стоящее здание 2 этажа, 541,9 кв.м.
 - часть здания – _____ кв.м.
 - наличие прилегающего земельного участка (да, нет) **4 400 кв. м.**
- 1.4. Год постройки здания:
1939 г., последнего капитального ремонта – 2017 г.
- 1.5. Дата предстоящих плановых ремонтных работ:
Текущего – 2019 г., капитального – не предполагается.
- 1.6. Название организации (учреждения), (полное юридическое наименование – согласно Уставу, краткое наименование)
Муниципальное бюджетное дошкольное образовательное учреждение «Детский сад № 10 «Одуванчик» общеразвивающего вида г. Улан-Удэ, (МБДОУ ДС № 10 «Одуванчик» г. Улан-Удэ)
- 1.7. Адрес объекта:
670009, Республика Бурятия, г. Улан-Удэ, ул. Заиграевская, 9.

2. Характеристика деятельности организации на объекте

2.1 Сфера деятельности (здравоохранение, образование, социальная защита, физическая культура и спорт, культура, связь и информация, транспорт, жилой фонд, потребительский рынок и сфера услуг, другое)

Образование

2.2 Виды оказываемых услуг:

Образовательная деятельность

2.3 Форма оказания услуг: (на объекте, с длительным пребыванием, в т.ч. проживанием, на дому, дистанционно)

На объекте – пребывание с 12 часовым режимом

2.4 Категории обслуживаемого населения по возрасту: (дети, взрослые трудоспособного возраста, пожилые; все возрастные категории)

Дети от 2 до 8 лет

2.5 Категории обслуживаемых инвалидов:

Инвалиды с нарушением опорно-двигательного аппарата, инвалиды с нарушением умственного развития

2.6 Плановая мощность: **217 чел.**, посещаемость (количество обслуживаемых в день) – **150 чел.**, вместимость, пропускная способность – **242 чел.**

2.7 Участие в исполнении ИПР инвалида, ребенка-инвалида (да, нет)

3. Состояние доступности объекта для инвалидов и других маломобильных групп населения (МГН)

3.1 Путь следования к объекту пассажирским транспортом

(описать маршрут движения с использованием пассажирского транспорта)

Остановка «Бассейн «Юбилейный», «ДК «Рассвет»

Маршрутное такси № 3, 12, 21, 22, 23, 44, 51, 54, 133.

наличие адаптированного пассажирского транспорта к объекту нет

3.2 Путь к объекту от ближайшей остановки пассажирского транспорта:

3.2.1 расстояние до объекта от остановки транспорта **350 м.**

3.2.2 время движения (пешком) **10-15 мин.**

3.2.3 наличие выделенного от проезжей части пешеходного пути (*да, нет*).

3.2.4 Перекрестки: *нерегулируемые*; регулируемые, со звуковой сигнализацией, таймером; нет

3.2.5 Информация на пути следования к объекту: *акустическая, тактильная, визуальная*; *нет*

3.2.6 Перепады высоты на пути: *есть, нет*

На пути следования сколы асфальтового и плиточного покрытия, неровности на переходах проезжей части, присутствуют лестницы без поручней и контрастных полос. Нет контрастной маркировки путей движения, тактильной плитки, мест отдыха по пути к остановке. (Папка № 0)

Их обустройство для инвалидов на коляске: *да, нет*

3.3 Организация доступности объекта для инвалидов – форма обслуживания

№№ п./п.	Категория инвалидов (вид нарушения)	Вариант организации доступности объекта (формы обслуживания)*
1.	Все категории инвалидов и МГН <i>в том числе инвалиды:</i>	ДУ
2	передвигающиеся на креслах-колясках	ВНД
3	с нарушениями опорно-двигательного аппарата	ДУ
4	с нарушениями зрения	ДУ
5	с нарушениями слуха	ДУ
6	с нарушениями умственного развития	Б

* - указывается один из вариантов: «А», «Б», «ДУ», «ВНД»

3.4 Состояние доступности основных структурно-функциональных зон

№№ п./п.	Основные структурно-функциональные зоны	Состояние доступности, в том числе для основных категорий инвалидов**	Приложение	
			№ на плане	№ фото
1	Территория, прилегающая к зданию (участок)	ДЧ-И (У, Г) ДУ (С, О, К)	А	Папки № 1, 2
2	Вход (входы) в здание	ДЧ-И (У, Г), ДУ (С, О), ВНД (К)	а	Папки № 6, 8, 9, 10
3	Путь (пути) движения внутри здания (в т.ч. пути эвакуации)	ДЧ-И (У, Г) ДУ (С, О) ВНД (К)	5, 9, 12, 13, 15, 20, 24, 6, 17, а ₂ -а ₉	Папки № 11, 12, 15, 16
4	Зона целевого назначения здания (целевого посещения объекта)	ДЧ-И (У, Г) ДУ (С, О) ВНД (К)	10, 14. 1, 9, 12, 1	Папки № 17.1, 17.2, 17.3, 17.4, 17.5
5	Санитарно-гигиенические помещения	ДЧ-И (У, Г) ДУ (С, О) ВНД (К)	4, 7, 13, 3, 4, 5, 10	Папки № 18, 19, 20
6	Система информации и связи (на всех зонах)	ДУ (С, К, О, У, Г)	-	Папка № 21
7	Пути движения к объекту (от остановки транспорта)	ДЧ-И (У, О, Г, К) ДУ (С)	-	Папка № 0

** Указывается: ДП-В - доступно полностью всем; ДП-И (К, О, С, Г, У) – доступно полностью избирательно (указать категории инвалидов); ДЧ-В - доступно частично всем; ДЧ-И (К, О, С, Г, У) – доступно частично избирательно (указать категории инвалидов); ДУ - доступно условно, ВНД - недоступно

3.5. ИТОГОВОЕ ЗАКЛЮЧЕНИЕ о состоянии доступности ОСИ: ДЧ-И(У, Г), ДУ (О, С), ВНД (К)

4. Управленческое решение (проект)

4.1. Рекомендации по адаптации основных структурных элементов объекта:

№№ п./п.	Основные структурно-функциональные зоны объекта	Рекомендации по адаптации объекта (вид работы)*
1.	Территория, прилегающая к зданию (участок)	Текущий ремонт
2.	Вход (входы) в здание	Текущий, капитальный ремонт
3.	Путь (пути) движения внутри здания (в т.ч. пути эвакуации)	Текущий, капитальный и операционный ремонт
4.	Зона целевого назначения здания (целевого посещения объекта)	Текущий ремонт
5.	Санитарно-гигиенические помещения	Текущий, капитальный ремонт
6.	Система информации на объекте (на всех зонах)	Текущий, операционный ремонт

7.	Пути движения к объекту (от остановки транспорта)	Текущий ремонт
8.	Все зоны и участки	Текущий, капитальный, операционный ремонт

*- указывается один из вариантов (видов работ): не нуждается; ремонт (текущий, капитальный); индивидуальное решение с ТСР; технические решения невозможны – организация альтернативной формы обслуживания

4.2. Период проведения работ _____
в рамках исполнения _____
(указывается наименование документа: программы, плана)

4.3 Ожидаемый результат (по состоянию доступности) после выполнения работ по адаптации

Оценка результата исполнения программы, плана (по состоянию доступности)

4.4. Для принятия решения требуется, не требуется (нужное подчеркнуть):

4.4.1. согласование на Комиссии _____
(наименование Комиссии по координации деятельности в сфере обеспечения доступной среды жизнедеятельности для инвалидов и других МГН)

4.4.2. согласование работ с надзорными органами (в сфере проектирования и строительства, архитектуры, охраны памятников, другое - указать)

4.4.3. техническая экспертиза; разработка проектно-сметной документации;

4.4.4. согласование с вышестоящей организацией (собственником объекта);

4.4.5. согласование с общественными организациями инвалидов _____;

4.4.6. другое

Имеется заключение уполномоченной организации о состоянии доступности объекта (наименование документа и выдавшей его организации, дата), прилагается

4.7. Информация может быть размещена (обновлена) на Карте доступности субъекта РФ

_____ (наименование сайта, портала)...

5. Особые отметки

ПРИЛОЖЕНИЯ:

Результаты обследования:

1. Территории, прилегающей к объекту на **4 стр. 2** листа.
2. Входа (входов) в здание на **15 стр. 8** листов.
3. Путей движения в здании на **9 стр. 5** листов.
4. Зоны целевого назначения объекта на **8 стр. 5** листов. (Приложения №№ 4.1, 4.2, 4.3)

5. Санитарно-гигиенических помещений на **6 стр. 3** листа.
6. Системы информации (и связи) на объекте на **7 стр. 4** листа.

Результаты фотофиксации на объекте в электронном виде **24 папки.**

Пэтажные планы, паспорт БТИ _____ на ___ л.

Другое (в том числе дополнительная информация о путях движения к объекту)


Руководитель рабочей группы

Ведущий специалист

Управления социальной защиты населения по г. Улан-Удэ _____  Д.Н. Гунсурунова

Члены рабочей группы:

Специалист по социальной работе

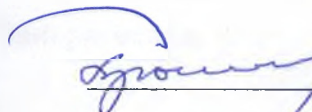
Управления социальной защиты населения по г. Улан-Удэ _____  О.А. Черняева

В том числе:

представители общественных организаций инвалидов:

Председатель

БРОО ООО «Всероссийское общество инвалидов»

 В.С. Брыков

представители организации, расположенной на объекте

(Должность, Ф.И.О.) (Подпись)

(Должность, Ф.И.О.) (Подпись)

Управленческое решение согласовано « ____ » _____ 20__ г. (протокол № ____)

Комиссией

(название). _____

**ДОКУМЕНТ ПОДПИСАН
ЭЛЕКТРОННОЙ ПОДПИСЬЮ**

СВЕДЕНИЯ О СЕРТИФИКАТЕ ЭП

Сертификат 603332450510203670830559428146817986133868575789

Владелец Банзаракцаева Елена Викторовна

Действителен с 08.04.2021 по 08.04.2022